

**«УТВЕРЖДАЮ»**

Глава администрации  
Автуринского сельского  
поселения



А.Х. Байалиев

2019 г.

**АКТ № 1**

**обследования берегоукрепления на левом берегу р. Хулхулау  
в с.п. Автуры Шалинского района Чеченской Республики**

Обследование проводилось противопаводковой комиссией, созданной распоряжением главы администрации от 16.01.2019 г. № 01-рп «Об организации мероприятий по безаварийному пропуску весенне-летнего половодья и паводков на территории Автуринского сельского поселения в 2019 году» в составе:

**Председатель комиссии:**

Хусаинова Е. Г. - заместитель главы администрации  
Автуринского сельского поселения

**Члены комиссии:**

Зангаев С.К. - начальник отдела ГО и ЧС администрации Шалинского  
муниципального района (по согласованию);

Ахмадов Д.О. - государственный инспектор КУ «Ростехнадзор» (по согласованию);

Касумов И. К. – специалист 1-го разряда администрации  
Автуринского сельского поселения

Шабазов М.А. - ведущий специалист администрации  
Автуринского сельского поселения

**Наименование объекта:** Берегоукрепление на левом берегу р. Хулхулау в  
с.п. Автуры

**Собственник объекта:** Администрация Шалинского муниципального района

### Характеристика объекта по конструктивным элементам

Берегоукрепительное сооружение на левом берегу р. Хулхулау вдоль улицы Мамакаева протяженностью 1007 п.м., ширина по гребню – 5 м, ширина основания -12 м; высота – 3 м; общий объем – 181260 м<sup>3</sup>; заложение откосов – 1:1.

Крепление откосов из ПГС толщиной слоя 20 см – 604,2 м<sup>3</sup> и ж/б плитами ПКУ 3,0х2,0х0,1 (м) – 502 шт. (301,2 м<sup>3</sup>). Заполнение шва цементным раствором М-100 - 1007 п/м. Год постройки - 1978. Балансовая стоимость с учетом индексации и амортизации – 0 руб.

Характеристика повреждений по конструктивным элементам:

Ежегодная повторяющаяся тенденция размыва береговой полосы р. «Хулхулау» создает угрозу затопления с.п. Автуры, способствует перемещению наносов и русловых образований (побочней, перекатов, плёсов и др.).

Все перечисленные факторы создают при прохождении дождевых паводков по р. «Хулхулау» отрицательные негативные воздействия вод на прибрежные полосы, возникновения подпора воды и, как следствие выхода из берегов и затопления прилегающей территории н.п. Автуры.

В результате длительного воздействия таких явлений произошло частичное разрушение берегоукрепления в двух местах общей протяженностью 430 п.м., подмыт грунт, снесены ж.б. плиты.

Возможный ущерб:

При повышении уровня реки выше опасного уровня под угрозой затопления расположены до 25 частных домовладений с приусадебными участками и хозяйственными постройками с количеством населения до 150 человек.

Выводы и предложения:

В целях предупреждения возникновения чрезвычайных ситуаций природного характера и защиты населения от затопления, комиссия считает необходимым выполнить мероприятия по ремонту берегового укрепления в двух местах общей протяженностью 430 п.м. и капитальное строительство нового берегоукрепительного сооружения в продолжение к существующей протяженностью 593 п.м.

**Председатель комиссии:**


Заместитель главы администрации Автуринского  
сельского поселения



Хусаинова Е. Г.

**Члены комиссии:**

Начальник отдела ГО и ЧС администрации  
Шалинского муниципального района



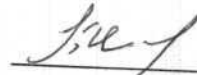
Зангаев С.К.

Государственный инспектор КУ «Ростехнадзор»




Ахмадов Д.О.

Специалист 1-го разряда администрации  
Автуринского сельского поселения



Касумов И. К.

Ведущий специалист администрации  
Автуринского сельского поселения



Шабазов М.А.